

筆界確認書

甲と乙とは、次の通り土地の筆界を確認しましたので、後日の為、本書2通を作成し、各自その1通を保有する。尚、甲及び乙の一方又は双方につき権利の移転があった場合は、本書確認事項をその権利の継承人に引き継ぐこととします。

1 筆界を確認した土地の表示

甲の土地 ○○市○○区○○町○丁目○○番○○

乙の土地 ○○市○○区○○町○丁目○○番○○

2 甲及び乙の筆界の状況

添付測量図朱線位置に示すとおり

3 現地立会日


平成 ○○ 年 ○○ 月 ○○ 日

上記のとおり相違ないので、甲乙ここに記名、捺印する

平成 ○○ 年 ○○ 月 ○○ 日

甲 住所 隣接地所有者住所

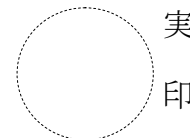
氏名 隣接地所有者氏名



実印

乙 住所 測量地所有者住所

氏名 測量地所有者氏名




実印

本書記載事実のとおり相違ないことを証明する。

平成 年 月 日

大阪市平野区喜連西五丁目2番7-102号
土地家屋調査士 今西正博



職印

(注) この筆界確認書と測量図とを合綴し契印をお願いします。